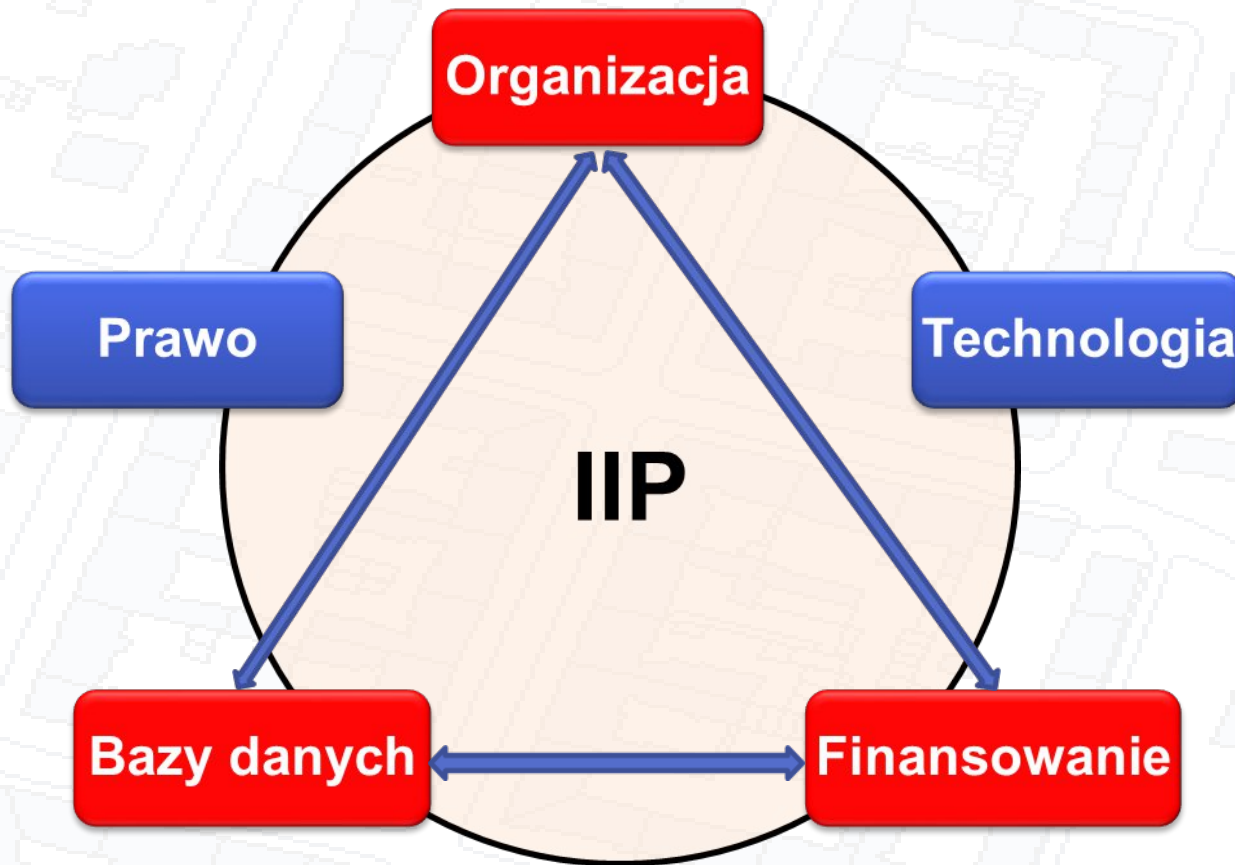



Infrastruktura Informacji Przestrzennej

koszty - korzyści





W przypadku braku aktualnych, poprawnie zorganizowanych, zharmonizowanych oraz zintegrowanych baz danych na poziomie powiatowym i gminnym nie jest możliwe sprawne zarządzanie całą infrastrukturą informacji przestrzennej na poziomie regionalnym i krajowym, a tym samym spełnienie idei INSPIRE jaką jest zapewnienie dostępu do wiedzy **(wiarygodnej geoinformacji)** o wspólnej przestrzeni wszystkim, którzy tej wiedzy potrzebują: organom administracji, organizacjom i instytucjom publicznym, przedsiębiorcom i obywatelom .

Konieczne jest **współdziałanie administracji rządowej i samorządowej** w odniesieniu do budowy IIP w obszarze dotyczącym:

zwiększania dostępności, stopnia wykorzystania i jakości technologii informacyjno-komunikacyjnych (TIK):

Zwiększenie zdolności instytucjonalnej i skuteczności administracji publicznej poprzez zapewnienie organom administracji publicznej, obywatelom i przedsiębiorcom dostępu do aktualnych, wiarygodnych i kompletnych danych przestrzennych oraz dokumentów gromadzonych w powiatowych rejestrach publicznych państwowego zasobu geodezyjnego i kartograficznego, w szczególności :

- ewidencji gruntów i budynków EGIB (**kataster nieruchomości**),
- bazy danych obiektów topograficznych (**BDOT500**)
- geodezyjnej ewidencji sieci uzbrojenia terenu (**GESUT**)

XVII Zgromadzenie Ogólne Związku Powiatów Polskich Stanowisko w sprawie finansowania zadań z zakresu geodezji i kartografii.

Aktualny i nowoczesnie prowadzony zasób geodezyjny i kartograficzny państwa jest jednym z istotnych czynników determinujących tak szanse rozwojowe kraju, jak i sprawną realizację zadań publicznych. Dokonywane w ostatnim czasie zmiany w przepisach regulujących funkcjonowanie tego zasobu, jak również obecnie opracowana nowelizacja ustawy Prawo geodezyjne i kartograficzne, stwarzają realną szansę na osiągnięcie tych celów.

Niestety w ślad za zmianami proceduralnymi nie podążają adekwatne zmiany w zakresie finansowania zadań. Tymczasem koszty realizacji zadań z zakresu geodezji i kartografii wzrastają – chociażby w konsekwencji zwiększenia szczegółowości danych ujmowanych w zasobie, jego informatyzacji czy wreszcie zwiększenia mechanizmów gwarancyjnych dla obywateli. W tej sytuacji Związek Powiatów Polskich uznaje za konieczne przeprowadzenie rzetelnej analizy kosztów realizacji zadań z zakresu geodezji i kartografii, a w nieodległej perspektywie, odpowiednich zmian w zakresie wysokości ich finansowania.

Mikołajki 8 maja 2014r.

Konwent Marszałków Województw RP wyraża przekonanie, że infrastruktura informacji przestrzennej spełnia istotną rolę w procesach planowania i realizacji inwestycji wpływających na rozwój kraju i jego regionów, poprawę jakości życia obywateli oraz działalności przedsiębiorców.

(...) Szczególne znaczenie jakie ma ewidencja gruntów i budynków, jej wpływ na pewność obrotu nieruchomościami oraz tempo przygotowania i realizacji inwestycji strukturalnych obliguje do zapewnienia warunków organizacyjnych, technicznych i finansowych rozwoju i sprawnego funkcjonowania tego rejestru (...).

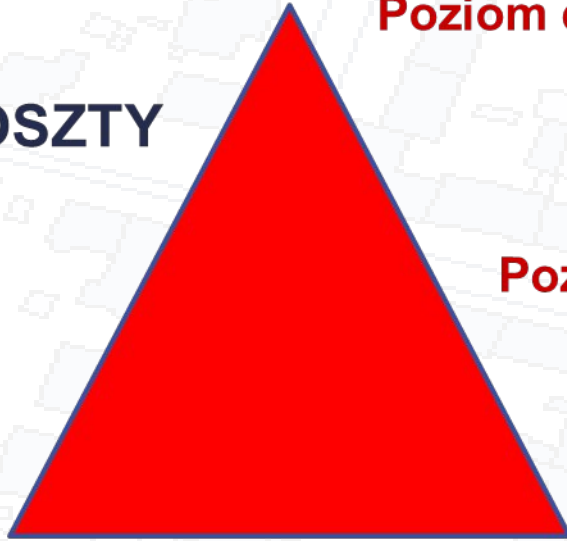
(...) konwent Marszałków Województw RP uznaje za zadanie priorytetowe wsparcie wszelkich działań mających na celu zwiększenie wiarygodności, aktualności, kompletności, spójności oraz dostępności informacji zawartych w rejestrach (...) ewidencji gruntów i budynków (EGIB), bazy danych obiektów topograficznych (BDOT500), geodezyjnej ewidencji sieci uzbrojenia terenu (GESUT) oraz wdrażanie zintegrowanego systemu informacji o nieruchomościach (ZSIN).

(...) Konwent Marszałków Województw RP podkreśla, że w warunkiem niezbędnym do realizacji tych działań jest nawiązanie współpracy między powiatami, a także powiatów z województwami oraz GUGiK oraz wsparcie finansowe podmiotów realizujących te działania (...)

stanowisko nr 24/2013/K-P z dnia 20 września 2013 r.



KOSZTY



Poziom europejski

Poziom krajowy

Poziom lokalny



KORZYŚCI

Koszty ponosimy teraz, a korzyści są prognozowane w przyszłości

Źródło: DG JRC, Ispra 15-16 wrzesień 2012 r.