

Publicznie dostępny wykaz danych jako przykład rejestru e-administracji wykorzystującego krajowe zasoby infrastruktury informacji przestrzennej

Maciej Rossa
Dyrektor CloŚ

Krzysztof Ptaszyński
Administrator systemu „Wykaz 2”, CloŚ



www.ekoportal.gov.pl
Twoim źródłem informacji
o środowisku

Dlaczego CloŚ ...

- Jesteśmy jednostką resortu środowiska, podległą Ministrowi Środowiska ...
- Naszym głównymi zadaniami jest m.in.:
 - ✓ usprawnienia i ułatwienia dostępu do informacji o środowisku i jego ochronie wszystkim obywatelom;
 - ✓ wsparcia organów administracji rządowej i samorządowej w wypełnianiu ustawowego obowiązku prowadzenia publicznie dostępnego wykazu danych zawierających informacje o środowisku i jego ochronie. Zadanie to realizujemy poprzez prowadzenie i udostępnianie administracji publicznej bezpłatnej aplikacji „WYKAZ 2”;
 - ✓ pomocy organom administracji w lepszym i sprawniejszym udostępnianiu informacji o środowisku obywatelom. Zadanie to realizujemy poprzez organizację i prowadzenie szkoleń i warsztatów oraz szereg narzędzi dostępnych na witrynie www.ekoportal.gov.pl
- Działamy od ponad 10 lat ...
- Dbamy o środowisko – wdrożyliśmy system zarządzania środowiskowego i jesteśmy zarejestrowani w EMAS



Dlaczego CloŚ i INSPIRE ...

- Zgodnie z nowym Statutem CloŚ nadanym Zarządzeniem Ministra Środowiska nr 71 z dn. 17 listopada 2011 r. do naszych zadań w zakresie INSPIRE należy m.in..
 - ✓ nadzór i koordynacja procesu tworzenia, aktualizowania i udostępniania metadanych w Ministerstwie Środowiska oraz jednostkach podległych lub nadzorowanych przez Ministra Środowiska;
 - ✓ gromadzenie i udostępnianie informacji o zasobach informatyczno-informacyjnych istniejących lub tworzonych w Ministerstwie Środowiska i jednostkach podległych lub nadzorowanych przez Ministra Środowiska oraz zamieszczanie tych informacji na stronie internetowej;
 - ✓ prowadzenie, utrzymanie i rozwój geoportalu usług i serwisów sieciowych (www.ekoportal.gov.pl), jako resortowego węzła krajowej infrastruktury informacji przestrzennej, w tym koordynacja i nadzór nad działaniami w zakresie integracji i harmonizacji z innymi węzłami infrastruktury;
 - ✓ współpraca z Koordynatorem Infrastruktury Informacji Przestrzennej, Krajową Radą ds. Infrastruktury Informacji Przestrzennej oraz poszczególnymi organami wiodącymi INSPIRE;
 - ✓ pełnienie funkcji punktu kontaktowego Ministerstwa Środowiska dla Rady ds. Infrastruktury Informacji Przestrzennej oraz innych jednostek INSPIRE.



Jak rozumiemy Informację ...

Informacja ⇔ dane

Traktując informację jako uporządkowane dane niosące treść zrozumiałą dla odbiorcy należy zauważyć, że te same dane mogą stanowić informacje tylko dla części z nich (być zrozumiałe), a dla pozostałych nie. To powoduje, że udostępnianie informacji może odbywać się w ramach ogólnodostępnych zestandaryzowanych produktów informacyjnych (usług, danych i metadanych) dedykowanych dla zdefiniowanych grup odbiorców lub poprzez pakiety informacji generowane na zamówienie każdego odbiorcy (*ad hoc* i „na miarę”).

Informacja publiczna ⇔ informacja o środowisku ⇔ informacja przestrzenna

Informacja o środowisku, w rozumieniu prawa, to „szczególny przypadek” (element) informacji publicznej. Ponad 90% informacji o środowisku to informacja odnosząca się do przestrzeni (informacja przestrzenna), na bazie której podejmowanych jest 80% decyzji (także administracyjnych). Info. Pub. => Info. o Środ. = > Geo. Info.

Informacja referencyjna (państwowa)

Informacja referencyjna (na wspomnianych poziomach) to taka, która bazuje na danych normatywnych pochodzących z państwowych rejestrów publicznych (wynikających z przepisów prawa) oraz rejestrów zawierających dane komplementarne.

Dostęp do informacji – prawem obywatela ...

Każdy obywatel ma prawo do informacji o środowisku i jego ochronie, gwarantowane przez przepisy krajowe, unijne i międzynarodowe:

- Konstytucja RP (art. 74, ust. 4);
- Ustawa z dn. 3 października 2008 r. o udostępnianiu informacji o środowisku i jego ochronie, udziale społeczeństwa w ochronie środowiska oraz o ocenach oddziaływania na środowisko;
- Dyrektywa 2003/4/WE z dn. 28 stycznia 2003 r. w sprawie publicznego dostępu do informacji dotyczących środowiska;
- Konwencja z Arhus dn. 25 czerwca 1998 r. (Konwencja o dostępie do informacji, udziale społeczeństwa w podejmowaniu decyzji oraz dostępie do sprawiedliwości w sprawach dotyczących środowiska);
- ...
- Ustawa z dn. 4 marca 2010 r. o infrastrukturze informacji przestrzennej;
- DYREKTYWA 2007/2/WE PARLAMENTU EUROPEJSKIEGO I RADY z dn. 14 marca 2007 r. ustanawiająca infrastrukturę informacji przestrzennej we Wspólnocie Europejskiej (INSPIRE)



Udostępnianie informacji – obowiązkiem administracji ...

Udostępnianie informacji o środowisku i jego ochronie każdemu obywatelowi jest obowiązkiem ustawowym :

- organów administracji rządowej,
- organów administracji samorządowej,
- innych podmiotów powołanych z mocy prawa lub na podstawie porozumień do wykonywania zadań publicznych dotyczących środowiska i jego ochrony.

Zgodnie z prawem, udostępnianiu podlegają informacje znajdujące się w posiadaniu organu administracji lub informacje, które są dla niego przeznaczone, dotyczące m.in.:

- stanu elementów środowiska, takich jak: powietrze, woda, powierzchnia ziemi, kopaliny, klimat, krajobraz i obszary naturalne, w tym bagna, obszary nadmorskie i morskie, rośliny, zwierzęta i grzyby oraz inne elementy różnorodności biologicznej, w tym GMO oraz wzajemnych oddziaływań między tymi elementami;
- emisji i zanieczyszczeń;
- ...
- stanu zdrowia, bezpieczeństwa i warunków życia ludzi oraz stanu obiektów budowlanych i kultury w zakresie oddziaływania na nie stanu środowiska, emisji i zanieczyszczeń;

cdn ...



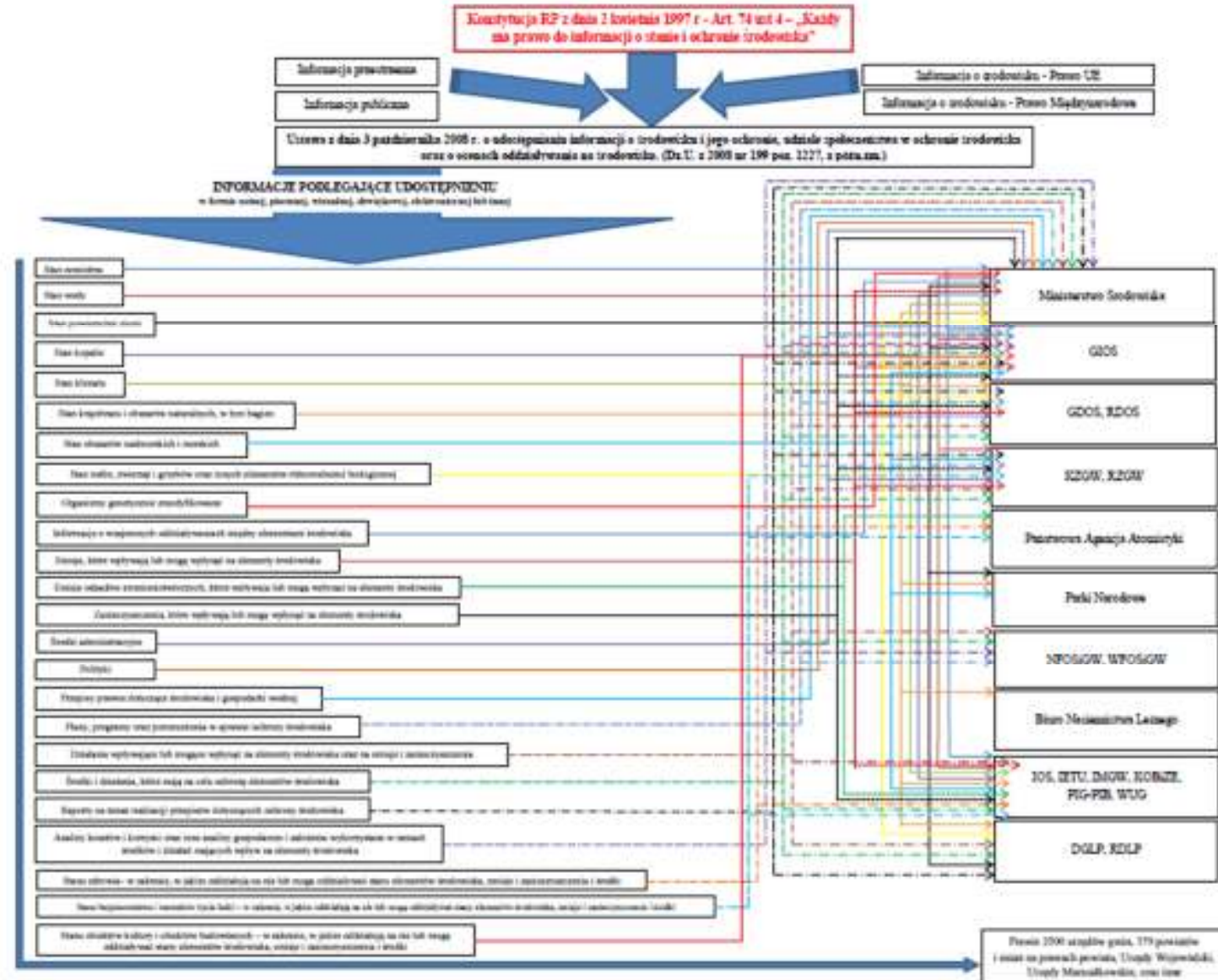


> 3500 organów administracji
zobligowanych do udostępniania
informacji o środowisku
(w tym 110 w resorcie środowiska)

17 ustaw zawierających
przepisy dotyczące
udostępniania informacji o
środowisku i jego ochronie

24 główne grupy „produktów”
informacji o środowisku oraz
12 tematów informacji
przestrzennej






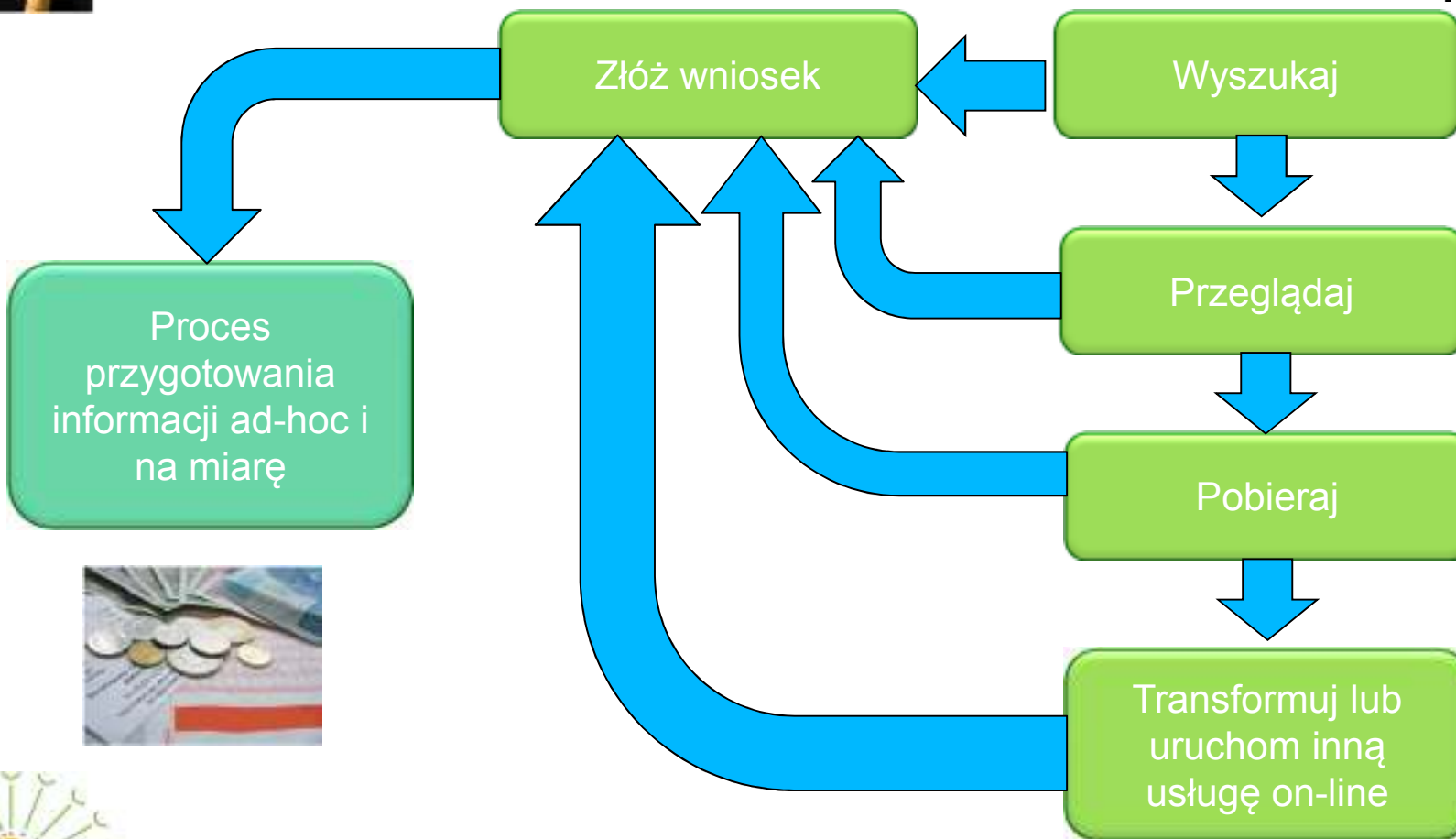
Proces udostępniania informacji ... – stan docelowy



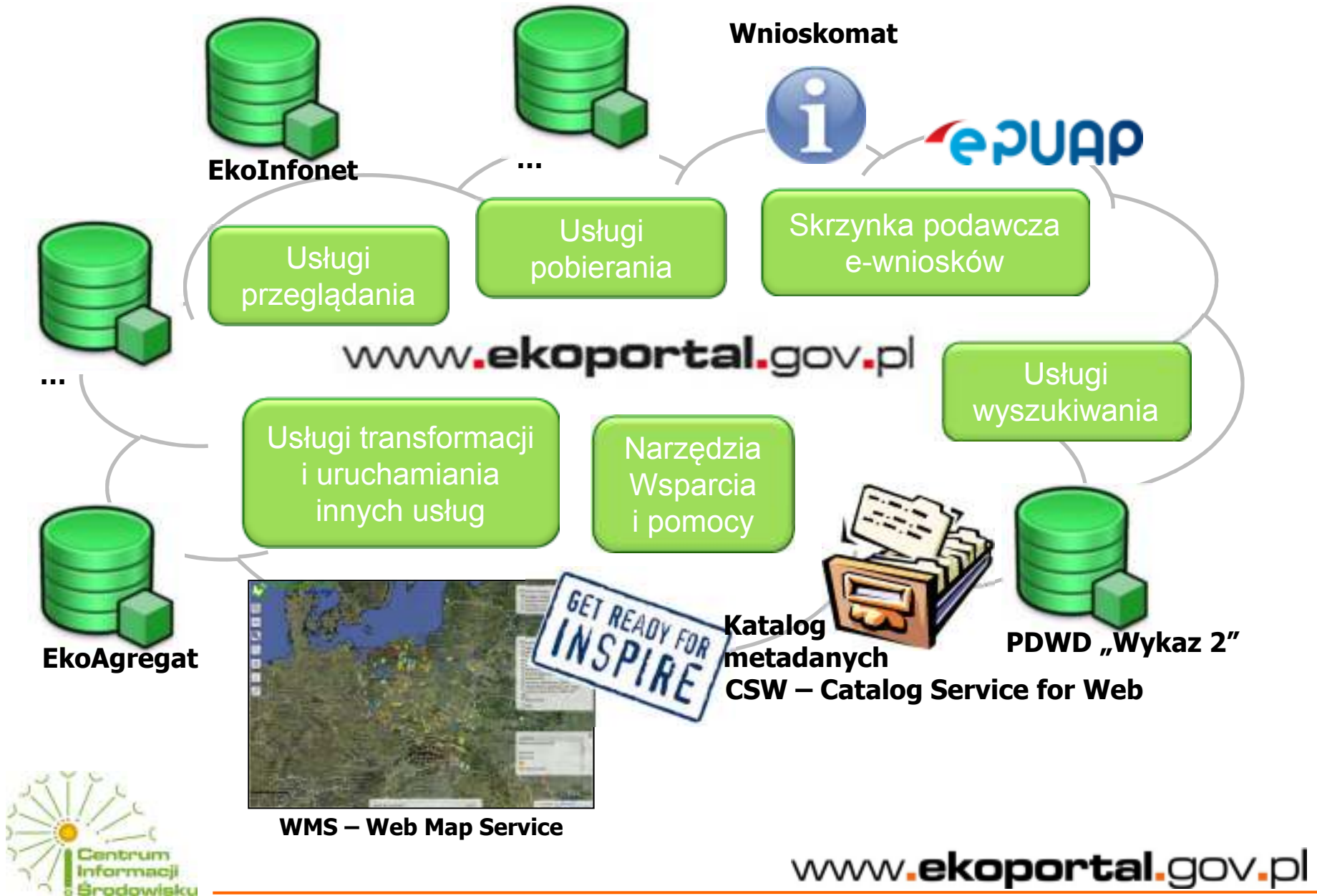
Informacja wymagająca
wyszukania/przygotowania

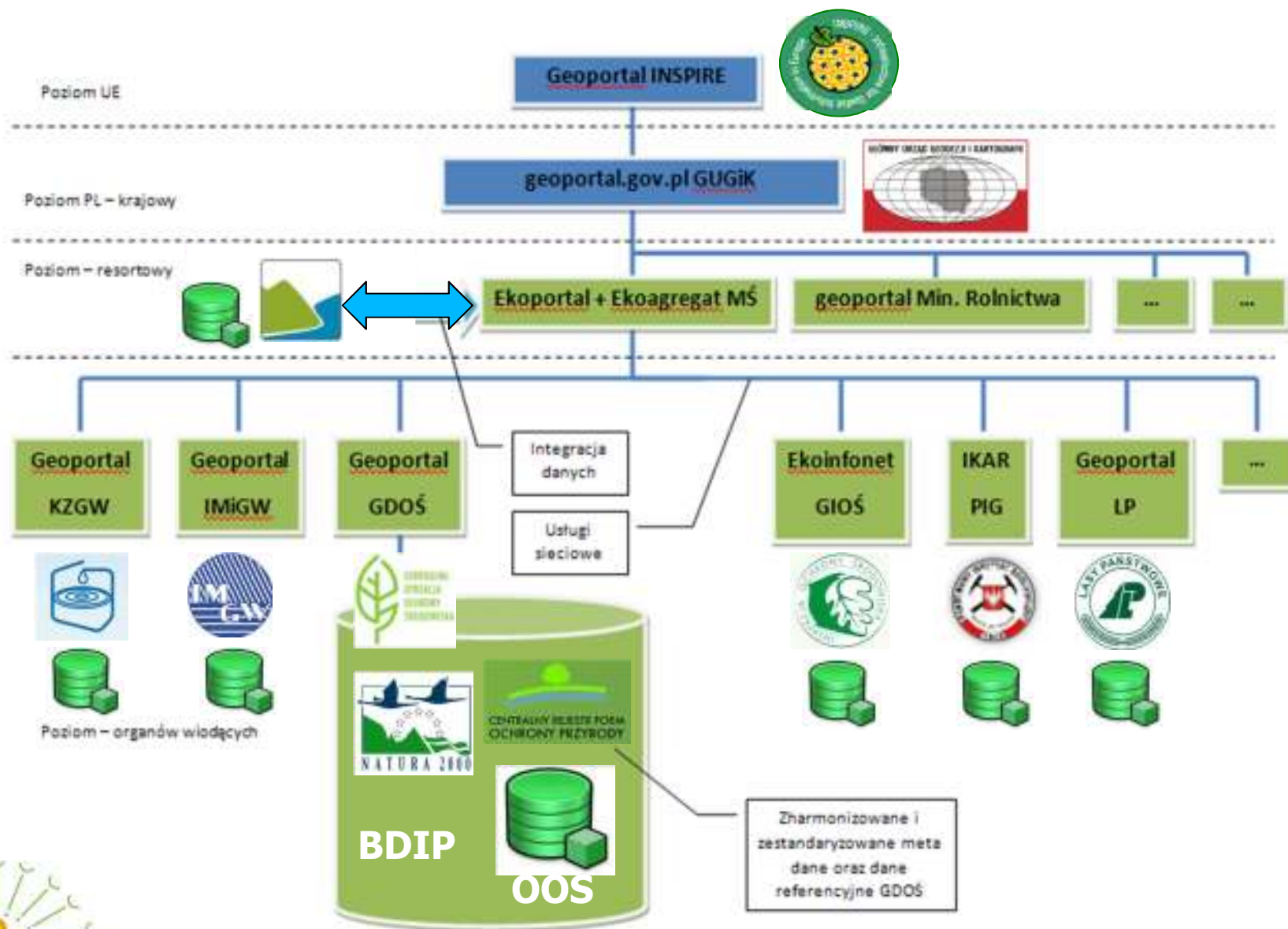


Informacja nie wymagająca
wyszukania/przygotowania



www.ekoportal.gov.pl – Twoim źródłem informacji o środowisku





Wyszukaj

x5



Szukaj na www.ekoportal.gov.pl



Wyszukiwanie Kart w Wykazie

Wyszukaj interesujące Cię Karty Informacyjne:

- Karty informacyjne w posiadaniu Ministerstwa Środowiska - znajdujące się na Ekoportalu
- Karty informacyjne w posiadaniu Generalnej Dyrekcji Ochrony Środowiska - znajdujące się na Ekoportalu
- Karty informacyjne w posiadaniu DOWOLNEJ JEDNOSTKI ADMINISTRACJI - znajdujące się na Ekoportalu (dotychczas na Ekoportalu zamieściło karty informacyjne ponad 1400 jednostek administracji szczebla centralnego, wojewódzkiego, powiatowego i gminnego)

Możesz też skorzystać interfejsu graficznego [Ekomapy](#), gdzie klikając z w obszar gminy, powiatu itd. uzyskasz link do kart informacyjnych organów administracji z tego terenu posiadających karty na Ekoportalu

Przewodnik po bazach danych i rejestrach resortu środowiska

Zapraszamy Państwa do korzystania z Internetowego przewodnika po bazach danych i rejestrach resortu środowiska. Mamy nadzieję, że przygotowana przez nas aplikacja ułatwi Państwu wyszukiwanie informacji gromadzonych przez poszczególne jednostki resortu środowiska a tym samym ułatwi do nich dostęp.

Niniejszy Przewodnik stanowi utworzenie rezultatów projektu Transition Facility 2005/017-488.03.05 „Wzmocnienie administracji w dziedzinie środowiska naturalnego poprzez systemy technologii informatycznej” współfinansowanego ze środków Unii Europejskiej.

Stan na dzień: listopad 2009

Określ kryteria wyboru baz i rejestrów:

Jednostka prowadząca Wszystkie	Zakres terytorialny Wszystkie	Rodzaj danych Wszystkie
Opis bazy danych: Tematyka Wszystkie	Sposób dostępu do informacji Dostępny	<input type="button" value="Pokaż"/>

Internetowa wyszukiwarka na portalach jednostek resortu środowiska

Zapraszamy Państwa do korzystania z Internetowej wyszukiwarki treści na portalach jednostek rządowych oraz wojewódzkich funduszy ochrony środowiska i gospodarki wodnej, zajmujących się zagadnieniami środowiska i jego ochrony.

Wpisz słowa kluczowe:

Wyszukaj w 313 bazach danych i rejestrach (w tym 86 przestrzennych)

Przewodnik po bazach danych i rejestrach resortu środowiska



Zapraszamy Państwa do korzystania z Internetowego przewodnika po bazach danych i rejestrach resortu środowiska. Mamy nadzieję, że przygotowana przez nas aplikacja ułatwi Państwu wyszukiwanie informacji gromadzonych przez poszczególne jednostki resortu środowiska a tym samym ułatwi do nich dostęp.

Niniejszy Przewodnik stanowi utrwalenie rezultatów projektu Transition Facility 2005/017-488.03.05 „Wzmocnienie administracji w dziedzinie środowiska naturalnego poprzez systemy technologii informatycznej” współfinansowanego ze środków Unii Europejskiej.

Stan na dzień: listopad 2009

Określ kryteria wyboru baz i rejestrów:

Jednostka prowadząca Wszystkie ▾		Zakres terytorialny Wszystkie ▾	Rodzaj danych Wszystkie ▾
Opis bazy zawiera: <input type="text"/>	Tematyka Wszystkie ▾	Sposób dostępu do informacji Dowolny ▾	<input type="button" value="Pokaż"/>



Wyszukaj w 313 bazach danych i rejestrach (w tym 86 przestrzennych)

Przewodnik po bazach danych i rejestrach resortu środowiska



Zapraszamy Państwa do korzystania z Internetowego przewodnika po bazach danych i rejestrach resortu środowiska. Mamy nadzieję, że przygotowana przez nas aplikacja ułatwi Państwu wyszukiwanie informacji gromadzonych przez poszczególne jednostki resortu środowiska a tym samym ułatwi do nich dostęp.

Niniejszy Przewodnik stanowi utrwalenie rezultatów projektu Transition Facility 2005/017 z 08.03.05 „Wzmocnienie administracji w dziedzinie środowiska naturalnego poprzez systemy technologii informatycznej” współfinansowanego ze środków Unii Europejskiej.

Stan na dzień: listopad 2009

Określ kryteria wyboru baz i rejestrów:

Jednostka prowadząca Wszystkie		Zakres terytorialny Wszystkie	Rodzaj danych Wszystkie
Opis bazy zawierająca	Tematyka Wszystkie	Sposób dostępu do informacji Dowolny	<input type="button" value="Pokaż"/>



www.ekoportal.gov.pl – Wyszukaj ... zgodnie z standardem

Wyszukaj

x1

Przewodnik po bazach danych i rejestrach resortu środowiska

Zapraszamy Państwa do korzystania z Internetowego przewodnika po bazach danych i rejestrach resortu środowiska. Mamy nadzieję, że przygotowana przez nas aplikacja ułatwi Państwu wyszukiwanie informacji gromadzonych przez poszczególne jednostki resortu środowiska a tym samym ułatwi do nich dostęp.

Niniejszy Przewodnik stanowiłoby realizację rezultatu projektu Transition Facility 2006/017-488-03-05 „Wzmocnienie administracji w dziedzinie środowiska poprzez systemy technologii informatycznej” współfinansowanego ze środków Unii Europejskiej.

Stron na stronie:
Określ kryteria

Jednostka po Wszystkie	Zakres terytorialny Wszystkie	Rodzaj danych Wszystkie
Opis bazy zawiera	Sposób dostępu do informacji Dowolny	<input type="button" value="Pokaż"/>



GET READY FOR
INSPIRE



www.ekoportal.gov.pl – ... publicznie dostępny wykaz ...

Do prowadzenia wykazu zobligowane są **między innymi** wszystkie urzędy gmin, powiatowe, urzędy marszałkowskie i urzędy wojewódzkie.

Od dnia 28 grudnia 2006 r. istnieje ustawowy obowiązek prowadzenia wykazu w Internecie – w Biuletynie Informacji Publicznej.

Korzystając z aplikacji „Wykaz 2” na witrynie www.ekoportal.gov.pl urzędy mają możliwość wywiązania się z ustawowego obowiązku prowadzenia wykazu **bez ponoszenia dodatkowych kosztów**, ponieważ Centrum Informacji o Środowisku udostępnia służącą do tego celu darmową aplikację.

Wykaz stanowi **zbiór kart informacyjnych opisujących poszczególne dokumenty**, m.in. miejsce przechowywania danego dokumentu wraz z odniesieniem do dokumentów powiązanych.

Karty informacyjne stanowią cenną informację, pomocną przy poszukiwaniach interesującego użytkownika dokumentu.

Wzór karty od dnia 16 listopada 2010 r. określa rozporządzenie Ministra Środowiska w sprawie wzoru publicznie dostępnego wykazu danych o dokumentach zawierających informacje o środowisku i jego ochronie z dnia 22 września 2010 r. (Dz.U. 2010 nr 186 poz. 1249)

- 1 wzór karty dla wszystkich dokumentów

(do 15 listopada 2010 r. wzorów kart było 9 (od A do I), określało je Rozporządzenie Ministra Środowiska z dnia 18 czerwca 2007 r. w sprawie wzoru publicznie dostępnego wykazu danych o dokumentach zawierających informacje o środowisku i jego ochronie (Dz.U. 2007 nr 120 poz. 827).

– wzór karty był charakterystyczny dla opisu danego rodzaju dokumentu)





Ponad 5.000 urzędników z ponad 1500 urzędów

u. gminne: 1100 z 2500 = 44 %

u. powiatowe: 258 z 373 = 69 %

u. marszałkowskie: 98 %

u. adm. rządowej: 68 %

Ponad 850.000 kart informacyjnych

około 50.000 odwiedzin miesięcznie



www.ekoportal.gov.pl – Wyszukaj ... w aplikacji „Wykaz 2”

Wyszukaj w > 850.000 kartach informacyjnych zawierających informację o środowisku

Wyszukiwanie kart Logowanie

Wyszukiwanie

Numer porządkowy:

Rok wydania karty:

Znak sprawy:

Rodzaj dokumentu: wszystkie

Temat dokumentu: wszystkie

Typ urzędu: wszystkie

Nazwa urzędu:

Nazwa dokumentu: nd

Dokument wytworzył: nd

Dokument zatwierdził: nd

Data dokumentu: od do nd

Data zatwierdzenia: od do nd

Data publikacji: od do nd

Wyszukiwane słowo:

Obszar: Wybierz województwo | Wybierz powiat | Wybierz gmina

Szablon: Wybierz

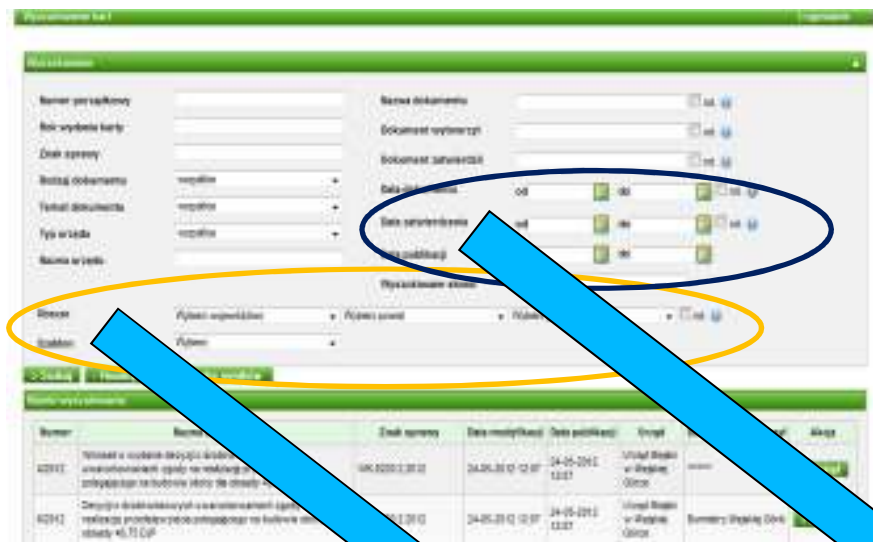
> Szukaj | - Resetuj | Pokaż tylko wyniki

Wyniki wyszukiwania

Numer	Nazwa dokumentu	Znak sprawy	Data modyfikacji	Data publikacji	Urząd	Dokument wytworzył	Akcja
4/2012	Wniosek o wydanie decyzji o środowiskowych uwarunkowaniach zgody na realizację przedsięwzięcia polegającego na budowie obory dla obsady 40,75 DJP	WK.6220.2.2012	24-05-2012 12:07	24-05-2012 12:07	Urząd Miejski w Miejskiej Górcie	*****	Podgląd
6/2012	Decyzji o środowiskowych uwarunkowaniach zgody na realizację przedsięwzięcia polegającego na budowie obory dla obsady 40,75 DJP	WK.6220.2.2012	24-05-2012 12:07	24-05-2012 12:07	Urząd Miejski w Miejskiej Górcie	Burmistrz Miejskiej Górci	Podgląd



Wyszukaj ... w aplikacji „Wykaz 2” ... zgodnie z standardem



Przeglądaj > 850.000 kartach informacyjnych zawierających informację o środowisku

Karty > Przegląd karty

Karta nr 43912, utworzona 02/16/12 2012

Numer karty/rok 43912

Forma dokumentu Wniosek o wydanie decyzji

Temat dokumentu + link

Nazwa dokumentu Wniosek o wydanie decyzji o środowiskowych uwarunkowaniach zgody na realizację przedsięwzięcia przedłożony na podstawie ustawy o środowisku i wydanie decyzji o środowiskowych uwarunkowaniach zgody na realizację przedsięwzięcia przedłożony na podstawie ustawy o środowisku i wydanie decyzji o środowiskowych uwarunkowaniach zgody na realizację przedsięwzięcia przedłożony na podstawie ustawy o środowisku

Zakres przedmiotowy dokumentu / opis dokumentu Wniosek o wydanie decyzji o środowiskowych uwarunkowaniach zgody na realizację przedsięwzięcia przedłożony na podstawie ustawy o środowisku i wydanie decyzji o środowiskowych uwarunkowaniach zgody na realizację przedsięwzięcia przedłożony na podstawie ustawy o środowisku

Stwierdzenie skutków dotyczących zagrożeń z punktu widzenia administracyjnego kraju Wyjątkowość w/w przedsięwzięcia - Powiat Nowy - Gmina Wąsosz 0019

Znak sprawy IV.020.2.2012

Dokument wytworzył Tytuł: **Osoba fizyczna**
Dane osobiste: *********

Strona dokumentu

Dokument załącznik

Nazwa	Sumary Nazwa Główna
Typ	Wniosek
Wzrost	Kraj
Numer składowy	01
Numer sprawy	0019
Miejscowość	Wąsosz Gmina
Kod pocztowy	63-810
Poczta	
Region	
Państwo	

Status	Wersja	Osoba publikująca	Data utworzenia	Data modyfikacji	Data publikacji	Akcje
ny	1	Natalia Borowicz	22-03-2012 09:35	26-04-2012 06:17	24-04-2012 09:17	Przejdź
any	2	Natalia Borowicz	24-05-2012 12:05	24-05-2012 12:07	24-05-2012 12:07	Przejdź

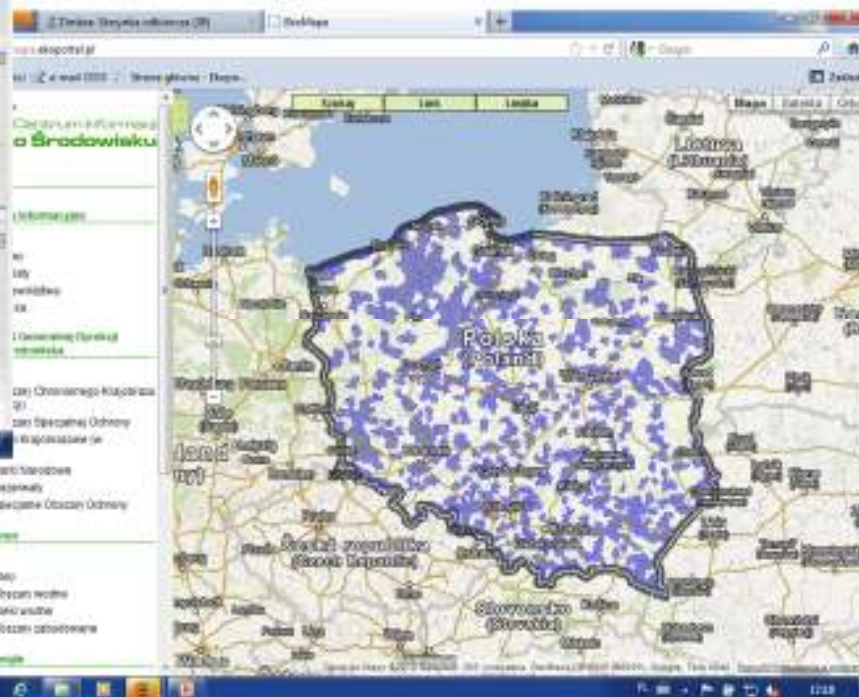


www.ekoportal.gov.pl – Przeglądaj ...

Przeglądaj

x3

Identyfikator	Opis	Wzrost	Wzrost	Wzrost	Wzrost	Wzrost	Wzrost
1	Wzrost 1	1000	1000	1000	1000	1000	1000
2	Wzrost 2	1000	1000	1000	1000	1000	1000

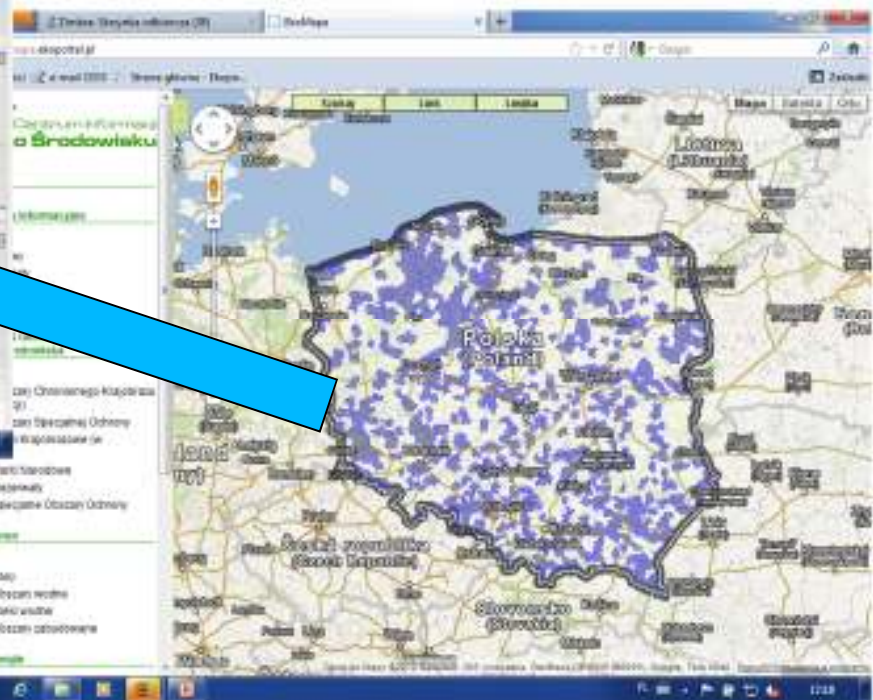
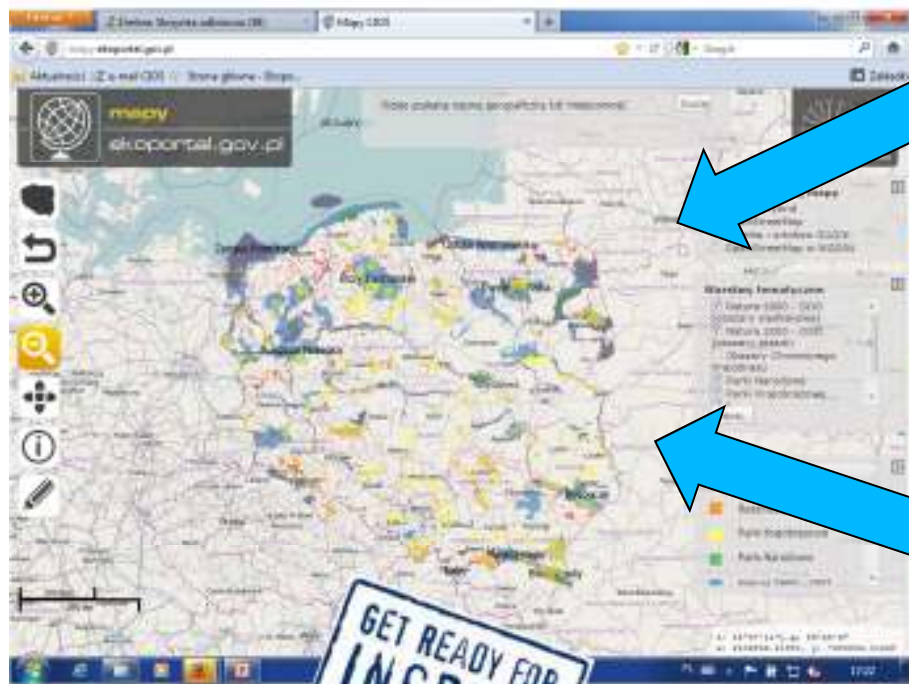


www.ekoportal.gov.pl – Przeglądaj ... zgodnie z standardem

Przeglądaj

x1

Nazwa	Wzrost	Waga	Ciepota ciała	Ciężar serca	Ciężar płuc	Ciężar wątroby	Ciężar nerek
Wieloletni systemy wodociągowe i kanalizacyjne w województwie łódzkim (projektowanie i budowa) (2007-2010)	100000000	100000000	100000000	100000000	100000000	100000000	100000000
Wieloletni systemy wodociągowe i kanalizacyjne w województwie łódzkim (projektowanie i budowa) (2007-2010)	100000000	100000000	100000000	100000000	100000000	100000000	100000000



GET READY FOR INSPIRE



www.ekoportal.gov.pl – „Wykaz 2” ... integracja z IIP

- Wykorzystanie standardów dotyczących metadanych w celu harmonizacji usług wyszukiwania w ramach www.ekoportal.gov.pl (w tym aplikacji Wykaz 2)
- Rozbudowa tezaury GEMET o aspekty dotyczące informacji o środowisku w kontekście formalno-prawnym (GEMET INSPIRE + GEMET IOŚ + GEMET CloŚ)
- Identyfikacja i integracja w ramach witryny www.ekoportal.gov.pl wszystkich zasobów dotyczących kart informacyjnych zawierających dokumentów zawierających informacje o środowisku
- Integracja usług wyszukiwania w ramach www.ekoportal.gov.pl (5 w 1) na bazie wyszukiwania kontekstowego opartego o interoperacyjne usługi katalogowe w ramach Semantic-Web
- Rozbudowa aplikacji Wykaz 2 o zaawansowane funkcjonalności wyszukiwania po przestrzeni (integracja z usługami WFS PRG i WFS PRNG, uruchomienie usługi gazetter dla PRG i PRNG)
- Zwiększenie precyzji lokalizacji w ramach aplikacji Wykaz z poziomu PRG do poziomu obiektu opisanego w karcie informacyjnej (tzn. PRNG lub Adresu lub Działki)
- Rozbudowa aplikacji Wykaz 2 o zaawansowane funkcjonalności prezentacji i przeglądania danych (integracja z usługami WMS IIP)
- Udostępnienie danych przestrzennych dotyczących kart informacyjnych w ramach usługi WFS w IIP.

Zapraszamy do współpracy i skorzystania z naszej oferty ...

Udostępniaj Informację o środowisku ...

... poprzez internetową aplikację „Wykaz 2” opracowaną i prowadzoną przez Centrum Informacji o Środowisku...

... spełnij swój ustawowy obowiązek

Aplikacja „Wykaz 2” zapewnia swoim użytkownikom:

-  **bezpłatne prowadzenie wykazu**
-  **gwarancję bezpieczeństwa**
(wprowadzane dane są autoryzowane)
-  **pełną kontrolę**
(urząd ma pełną kontrolę nad wprowadzanymi i publikowanymi danymi)
-  **elastyczność**
(istnieje możliwość dostosowania aplikacji do indywidualnych - potrzeb urzędów)
-  **kompleksową pomoc i bieżące wsparcie administrowaniem systemu**
(przewodniki, szkolenia)

Zapraszamy na bezpłatne szkolenia i warsztaty.....

Centrum Informacji o Środowisku zaprasza urzędników zajmujących się udostępnianiem informacji o środowisku do wzięcia udziału w bezpłatnych, specjalistycznych szkoleniach i warsztatach finansowanych ze środków Narodowego Funduszu Ochrony Środowiska i Gospodarki Wodnej.

dwudniowe szkolenia

- dotyczące problematyki dostępu do informacji o środowisku i jego ochronie, Konwencji z Arhus, Dyrektywy 2003/4 WE itp.,
- realizowane w formie wykładów i studiów przypadku;
- prowadzone przez najlepszych ekspertów w dziedzinie dostępu do informacji o środowisku i jego ochronie;
- odbywające się w większych miastach, we wszystkich regionach Polski,
- w terminie od lipca do października 2012
- do wyboru 32 różne terminy i lokalizacje szkoleń

jednodniowe warsztaty

- dotyczące zastosowania i obsługi internetowej aplikacji „Wykaz 2” służącej do prowadzenia publicznie dostępnego wykazu danych o środowisku i jego ochronie
- prowadzone przez wykładowców posiadającego praktyczną wiedzę nt. działania narzędzia oraz kwestii prowadzenia publicznie dostępnego wykazu danych
- odbywające się na miejscu, w wybranych urzędach, w całej Polsce, w terminie od lipca do października 2012-
- do wyboru 40 różnych terminów i lokalizacji warsztatów

Szczegółowe informacje na temat szkoleń i warsztatów oraz formularz zgłoszeniowy dostępne będą w najbliższym czasie na stronie www.ekoportal.gov.pl.

Zapisy prowadzimy od początku lipca - liczba miejsc ograniczona.

Uwaga: pierwszeństwo przy zapisach na warsztaty będą posiadały urzędy, które dopiero zamierzają rozpocząć pracę z aplikacją „Wykaz 2”



Sfinansowano ze środków Narodowego Funduszu Ochrony Środowiska i Gospodarki Wodnej



www.ekoportal.gov.pl

Dziękujemy za uwagę

Maciej Rossa

maciej.rossa@cios.gov.pl

Krzysztof Ptaszyński

krzysztof.ptaszynski@cios.gov.pl



www.ekoportal.gov.pl

Twoim źródłem informacji
o środowisku